



MINCULTURA



BOGOTÁ  
MEJOR  
PARA TODOS

FICHA DE INVENTARIO Y VALORACIÓN DE BIENES CULTURALES INMUEBLES

USO EXCLUSIVO DEL MINISTERIO DE CULTURA

Código Nacional

INMUEBLE No MZ 030

Hoja 1 PR 009

1. DENOMINACIÓN

1.1. Nombre del Bien	KR 3 ESTE 19 A 18	1.2. Otros nombres	N.A.
1.3. Pertenece a valoración colectiva	No	1.4. Nombre	N.A.

2. CLASIFICACIÓN TIPOLOGICA

2.1. Grupo Patrimonial	Material	2.2. Subgrupo Patrimonial	Inmueble
2.3. Grupo	Arquitectónico	2.4. Subgrupo	Arquitectura habitacional
2.5. Categoría	Vivienda urbana	2.6. Subcategoría	Vivienda unifamiliar

3. LOCALIZACIÓN

3.1. Departamento	Bogotá	3.2. Municipio	Bogotá D.C.
3.3. Nomenclatura	KR 3 ESTE 19 A 18	3.4. Nomenclatura antigua	CR 3 E No. 19-52
3.5. Barrio	Las Aguas	3.6. Código Barrio	003103
3.7. Dentro de sector urbano histórico	Si	3.8. Nombre sector urbano	Sector Urbano Antiguo
3.9. No. de manzana	030	3.10. No. de predio	009
3.11. CHIP	AAA0030HHHK	3.12. Localidad	Candelaria
3.13. Dentro de perímetro urbano	Si	3.14. UPZ	94
3.15. Nombre UPZ	Candelaria		

4. CARACTERÍSTICAS FÍSICAS DEL INMUEBLE

4.1. Características del predio		Área del predio (m2)	11,6
Frente (ml)	3,3	Área ocupada (m2)	11,6
Fondo (ml)	3,5	Área libre (m2)	0,0

4.2. Características edificación

	1	2	3	más pisos
Número de pisos	X			
Uso por piso	Comercial	N.A.	N.A.	N.A.

5. INFORMACIÓN CATASTRAL

5.1. Cédula catastral	003103300900100000	5.2. Matrícula inmobiliaria	050C00000000
5.3. Clase de predio	No PH	5.4. Destino económico	Comercio en corredor
5.5. Tipo de propiedad	Particular	5.6. Avaluo Catastral	6926000
5.7. Valor referencia terreno m2	\$ 900.000		

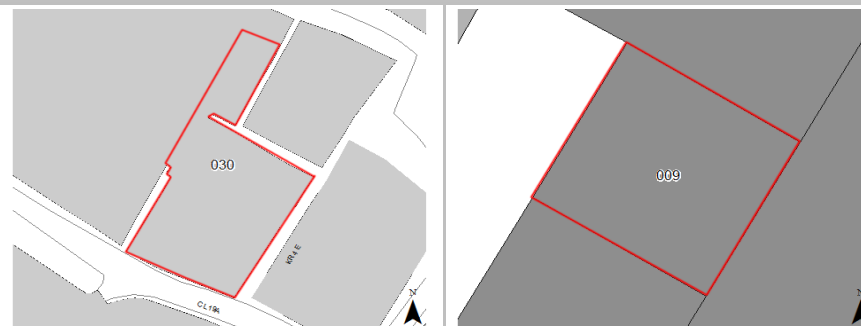
6. NORMATIVIDAD VIGENTE

6.1. POT-PBOT-EOT	POT	6.2. Enlace documento	<a href="http://www.alcaldiabogota.gov.co/sisjur/normas/Norma1.jsp?i=3769">http://www.alcaldiabogota.gov.co/sisjur/normas/Norma1.jsp?i=3769</a>
6.3. Reglamentación	Decretos 469 de 2003 y 492 de 2007		
6.4. Declaratoria BIC (si/no)	Si	6.5. Ambito declaratoria	Distrital
6.6. Acto admin que declara	Decreto 678 de 1994	6.7. Nivel de Intervención	N2-T2-G0
6.8. Aplicable a	N.A.		

7. OBSERVACIONES

N.A.

8. LOCALIZACIÓN



9. FOTOGRAFÍA DEL INMUEBLE



Fuente: Equipo Fotografía PEMP Patrimonio Inmueble

10. FOTOGRAFÍA DEL CONTEXTO



Fuente: Equipo Fotografía PEMP Patrimonio Inmueble

11. FOTOGRAFÍA ANTIGUA



Fuente: Recorridos fotográficos por el centro de Bogotá, Noviembre 1981 - Febrero 1982. Colcultura

	Diligenció:	PEMP Patrimonio Inmueble	Código de identificación	Hoja 1
	Fecha:	2016-2017	003103030009	de 5
	Revisó:	PEMP Patrimonio Inmueble		
	Fecha:	2018		


12. ORIGEN			
12.1. Fecha	No documentado	12.2. Siglo	XIX
12.3. Momento histórico	Finales	12.4. Periodo histórico	Siglo XIX
12.5. Diseñador (es)	No documentado	12.6. Constructor (es)	No documentado
12.7. Fundador (es)	No documentado	12.8. Filiación	No documentado
12.9. Influencia	No documentado	12.10. Uso original	Residencial

13. OCUPACIÓN ACTUAL						
	Propiedad	Admin	Arriendo	Comodato	Tenencia	Poseción
Ocupación actual						
Observaciones	Ocupación no documentada					
	PROPIETARIO			OCUPANTE		
13.1. Nombre/ Razón social	Varios			Felipe Bohorquez		
13.2. Tipo de documento	Varios			Cédula de ciudadanía		
13.3. Número documento	Varios			1018424214		
13.4. Dirección	No documentado			KR 3 ESTE 19 A 16		
13.5. Departamento	No documentado			Bogotá D.C.		
13.6. Municipio	No documentado			Bogotá		
13.7. Teléfono	No documentado			3520942		
13.8. Correo electrónico	No documentado			No documentado		

14. DESCRIPCIÓN
<p>Unidad arquitectónica con los predios 003103030007 y 003103030008, paramentada en 2 predios medianeros rectangulares y uno irregular, cuyas dimensiones sumadas son: frente de 8 m y fondo de 19.12 m, logrando una proporción de 1 a 2.39 veces aproximadamente, con frente sobre la carrera 3 Este. El predio 009 tiene 3.30 m de frente por 3.50 m de fondo y se ubica en el costado norte de la unidad arquitectónica. La ocupación del predio se realiza a través de un volumen compacto con 2 patios laterales alineados y un solar. Desde la calle 19ª, se ingresa a un callejón correspondiente a la carrera 3 Este, por la cual se accede a la edificación a través de vano de acceso con zaguán que entrega a hall principal con corredor, el cual conduce hacia los patios y el solar. Consta de: 5 habitaciones, una cocina, 2 patios y 1 local con su respectivo baño que da hacia la fachada. La fachada está resuelta en un cuerpo con zócalo pintado, 3 vanos verticales (2 de acceso y 1 de ventana) y un alero sobre canes de madera a la vista. El sistema estructural es de muros de carga en ladrillo, pañetado y pintado, y la cubierta es a dos aguas con teja de barro y estructura de madera, una parte de la cubierta fue reemplazada por teja de fibrocemento con canal metálica. La carpintería es metálica en el exterior y, en el interior, la carpintería es en madera, los pisos en baldosa y tablón de gres, pie derechos en madera.</p>


15. OBSERVACIONES
<p>Los períodos corresponden a la clasificación propuesta por el Manual de inventario Inmueble expedido por el Ministerio de cultura. Las épocas y siglos identificados en las fichas son aproximados, clasificados de acuerdo con sus características del lenguaje arquitectónico, estructura y materiales correspondientes. No obedecen a un estudio exhaustivo de cada inmueble, su precisión será realizada por el estudio histórico que se exige en la presentación de requisitos para su intervención.</p>

USO EXCLUSIVO DEL MINISTERIO DE CULTURA		INMUEBLE No	MZ	030
Código Nacional		Hoja 2	PR	009



Fuente: Equipo Levantamientos PEMP Patrimonio Inmueble

17. RESEÑA HISTÓRICA
<p>Unidad arquitectónica con los predios 003103030007 y 003103030008, construida a finales del siglo XIX. Destinada para uso residencial, actualmente su uso es comercial. El predio 009 pertenece a varias personas. No se conocen datos de autor, diseñador o constructor. Hasta 1976, según la aerofotografía histórica, se observa que la unidad arquitectónica se encontraba completa y sin modificaciones. Hacia 1987, hay una subdivisión predial, el cambio de la cubierta e intervención del espacio interior, por lo cual se perdieron sus características originales. No presenta solicitudes de intervención ni antecedentes de archivo.</p>

	Diligenció:	PEMP Patrimonio Inmueble	Código de identificación	Hoja 2
	Fecha:	2018		
	Revisó:	PEMP Patrimonio Inmueble	003103030009	de 5
	Fecha:	2018		



**18. PLANIMETRÍA (PLANTA ARQUITECTÓNICA)**


Planta primer piso

**FUENTE:**

Equipo Levantamientos PEMP Patrimonio Inmueble



Diligenció: PEMP Patrimonio Inmueble

Fecha: 2016-2017

Revisó: PEMP Patrimonio Inmueble

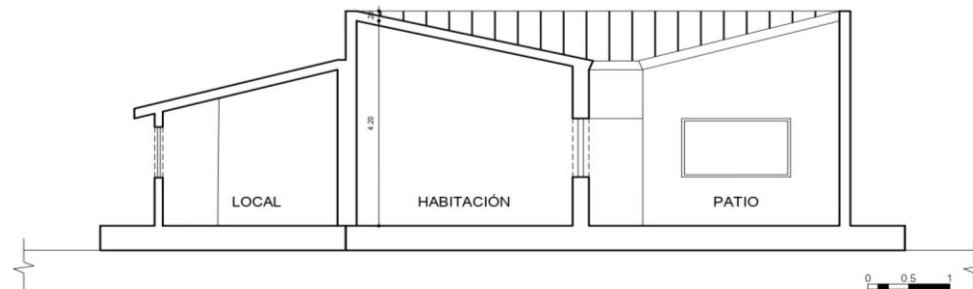
Fecha: 2018

Código de identificación

003103030009

Hoja 3

de 5

**19. PLANIMETRÍA (FACHADA, CORTE)**

**Corte longitudinal**

Fuente: Equipo Levantamientos PEMP Patrimonio Inmueble


**Fachada Occidental**

Fuente: Equipo Fotografía PEMP Patrimonio Inmueble

**20. VALORACIÓN**


**Valor histórico:** Unidad arquitectónica con los predios 003103030007 y 003103030008, construida a finales del siglo XIX. Representa las características constructivas en cuanto a sus técnicas, materiales y el repertorio de elementos ornamentales como los patios y el solar. Su tipología original y lenguaje arquitectónico se mantiene. Persiste ante las dinámicas y transformaciones del sector.

**Valor estético:** De acuerdo con lo descrito y su valoración histórica, la unidad arquitectónica puede leerse de forma integral a pesar de sus modificaciones e intervenciones. Es representativo de finales del siglo XIX y de la consolidación urbana de la época con remanentes del trazado tradicional. Su repertorio formal está caracterizado por elementos ornamentales de fachada como zócalo, alero, cubierta en teja de barro y tipológicos como los patios y el solar.

**Valor simbólico:** El inmueble hace parte del conjunto urbano que define el Centro Histórico y es muestra de la arquitectura tradicional de finales del siglo XIX, con un diseño modesto de acuerdo con las técnicas constructivas y elementos formales de la época.

**21. SIGNIFICACIÓN CULTURAL**

El barrio se localiza al nororiente del centro histórico, conformando un límite con los cerros y agrupando predios de antiguo uso industrial y dotacional. Debe su nombre a la Iglesia de Las Aguas, cuyo origen se remonta al siglo XV, sobre la ronda del río San Francisco y en cercanías a la Quinta de Bolívar. Su valor está asociado a su papel en la conformación de la ciudad durante el período colonial y en él se conjugan estilos arquitectónicos de distintos períodos históricos. En la actualidad predomina el uso dotacional universitario y residencial.

 PEMP Instituto Distrital de Patrimonio Cultural	Diligenció:	PEMP Patrimonio Inmueble	Código de identificación	Hoja 4
	Fecha:	2016-2017		
	Revisó:	PEMP Patrimonio Inmueble	003103030009	de 5
	Fecha:	2018		



**22. NIVEL DE INTERVENCIÓN**

18,1 NORTE

CALLE 19 B



18,2 ORIENTE

CARRERA 4 ESTE




18,3 SUR

CALLE 19 A



18,4 OCCIDENTE

CARRERA 3 ESTE


**23, OBSERVACIONES:**

N.A.